



Tvari  
žuvininkystės  
regionų  
plėtra



## EUROPOS SAJUNGA


**Europos žuvininkystės fondas:  
Investavimas į tvarią  
žuvininkystę**

**Projektą remia Lietuvos Respublika**

**Дрявярна** – старьй рыбацьй поселок, которьй упоминается с 1253 г. и расположился на берегу Куршского залива в устье реки Дрявярна. На кладбище поселка Дрявярна до сегодняшних дней сохранены редкие архитектурные памятники Малой Литвы – «крикштай». Также недалеко от поселка Дрявярна почти 300 лет действовал знаменитый рыбацкий рынок – «Стрикис», собиравший сотни рыбаков и купцов. По средам и субботам здесь с живой рыбой собирались рыбаки не только из Дрявярны, Свенцелес, но и из Ниды, Карвайчю, приезжали купцы из Жемайтии и даже с Каралаячюса. Торговля происходила в таком масштабе, что ее в 1721 г. Клайпедские купцы запротестовали.



Имя рыбацкого поселка Дрявярна прославил искусный судостроитель в Куршском заливе Йонас Гижас. Он строил не только вентерные лодки, куренасы, но и самые большие литовские торговые судна – «барки». В 2010 г. была реконструирована этнографическая рыбацкая усадьба Й. Гижаса и здесь создан музей.





Наименование местности, скорее всего, происходит из латвийского слова «*дрива*» – что в переводе означает «лесной пчелиный улей».

## **Курган**

Согласно преданию, давным-давно в окрестностях Дряварны жил великан, охотно помогавший людям. Однажды один старик захотел через Залив перейти и собрать дрова за заливом, так как там росла прекрасная пуца. Поэтому старичок обратился к великану, что бы тот засыпал Залив и дедушка смог бы в сторону пуцы перейти. Великан пошел в Дряварну за песком, наложил песка полный мешок и пошел Залив песком засыпать. Но ему мешок разорвался и песок посыпался на землю.

Великан сел на песок залатать мешок. Его длинные ноги растянулись до луга Брукшва, который был заросшим кустарниками и там водилось множество волков. Голодные волки сбежали к великану и отгрызли ему ноги. Он так углубился в свою работу, что совсем не почувствовал плохой работы волков, поэтому ослаб и внезапно скончался.

На другой день собрались люди, оплакали доброго великана, а потом окапали его песком. Затем сильный западный ветер намел высокий острый холм. Он теперь называется кладбищем Дряварна или курганом. Здесь при хоронении люди еще находят кости великана.







В последние годы окрестности Дрявярна – Свенцеле очень полюбили любители

кайтбординга (кайтсерфинга), так как здесь им созданы очень хорошие условия научиться «управлять ветром». В Европе не много мест, которые были бы так хорошо приспособлены для обучения основ этого вида спорта. Деревьями необросший берег и широкий отмель моря, где веют постоянные, но достаточно сильные ветра, является просто прекрасным местом начинающим обучение всё больше становившегося популярным в мире вида спорта – кайтбординга. Любители этого вида спорта занимаются спортом практически целый год...























Расстояние от пристани Дряварна до г. Клайпеда всего лишь 27 км. Пристань стала объектом для притяжения туристов – так как вход в порт маркированный буями и стал безопасным. Вход в порт Дряварна не виден со стороны воды, так как его заслоняет береговая растительность – однако он маркируется буями. Основные мысы мелей вокруг Дряварны являются маркированными. В окрестностях Дряварны много прекрасных мелей (глубина до 1 метра, площадь в несколько десятков гектаров) – это превосходное место для купания «посреди моря». **Купаться где бы то ни было - опасно, так как всегда есть возможность, что неответственными рыбаками могут быть оставлены колья ловушек для ловли рыбы – которые будучи под водой, могут стать причиной несчастного случая – хотим информировать об этом во избежание несчастного случая.**



Купание в заливе на мели.

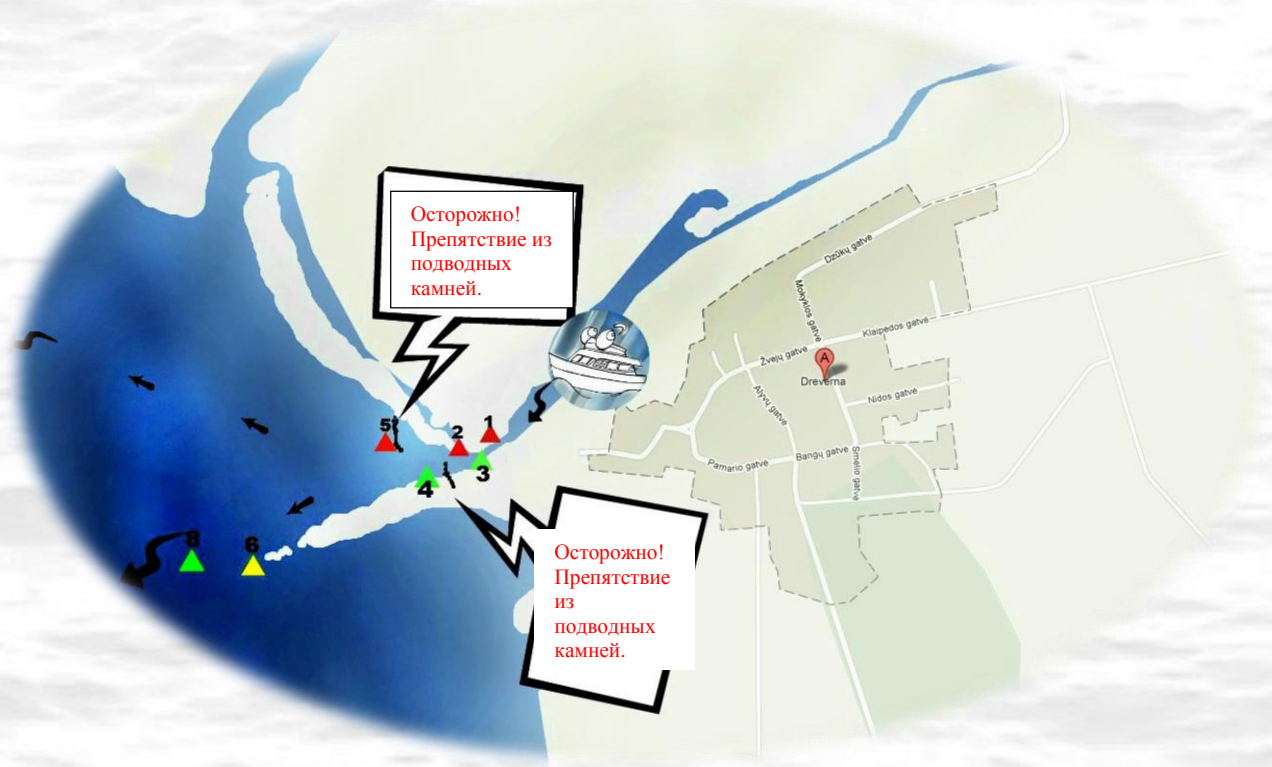






**Имея многолетний опыт промысловой добычи рыбы и навигационный опыт в этих водах рекомендуем принять во внимание следующие предложения.**

Левый и правый «препятствия», охраняющие канал входа от эрозии берега и заметны только при очень низком уровне воды, т. е., только в октябре – сентябре месяцами. В данном случае это скрытые препятствия под водой, в период основной навигации повреждающие винты входящих судов, ломающие кили яхт.



Сам вход очень узкий и достигает всего два метра, туристы сталкиваются с проблемами, когда хотят войти в канал, при преобладании ветра как западных, так и восточных направлений. При входе в канал, всегда старайтесь соблюдать левую сторону входа канала. Если сядете на мель, будет легче сойти с песка. Обратите внимание, что на правой стороне берега, дно глинистое. В случае наплыва на мель при преобладании западного ветра, уплыть без помощи будет проблематично.

**Канал короля Вильгельма был построен в 1863–1873 годах, когда край принадлежал Германии.** Канал лопатами был выкопан французскими военнопленными, которым в устье канала в г. Клайпеде воздвигнут памятник.

Канал шириной 30 м и длиной 24 км соединил реку Миния в дельте Нямунас с Куршским заливом в бухте Малку Клайпедского порта. Через канал было построено 10 мостов и 1 шлюз в Ланкупяй. Канал использовался для того, чтобы во время бурь речные суда того времени с древесиной и плотами без всяких опасностей смогли бы с Нямунас попасть в Клайпеду... Вы можете воспользоваться байдарками, лодками с электродвигателями – путешествие лодкой по каналу короля Вильгельма безопасное, предоставляющее много положительных эмоций. С лодок Вы можете успешно ловить рыбу, раков .... Всегда можете выбрать маршрут, достигающий Куршский залив, реки Клишупис, Миния ...



**Река Клишупис и ее рыбы....**



**К Вашему предложению лодки для ловли рыбы, пикник на байдарках....**

**Дом за поворотом ....**



**Кулинарное наследие в Дряварне:**



**Услуги размещения в Дряварне.**





## **Предлагается ознакомительный маршрут по Куршскому заливу:**

**Мы предлагаем:**

**Отправляемся около 9 часов утра. Путешествие длится примерно 6-12 часов.**

**Судна оптимально приспособлены для туристов: 8 – 12 - 20 и 50 мест (условия для личной гигиены, спальные места, кухня). Вас сопровождает опытный капитан судна. Скорость - комфорт. Посещается Юодкранте, Первалка, Прейла, Нида, Уостадварис, Минге, Маяк мыса Венте, купание на мелях залива... Мы надеемся, что путешествие произведет неизгладимые впечатления и предоставит положительные эмоции...**

**Юодкранте (по немецки *Schwarzort*) – второй по величине поселок на Куршской косе, в 18 км к югу от Клайпеды, принадлежащий самоуправлению Неринги. После прибытия на судне в пристань Юодкранте, у Вас будет время (около 1 часа – если не будут других желаний) и возможность ознакомиться с посещаемыми местами, о которых Вас проинформирует гид.**



В Юодкранте люди живут с давних времен: в ее окрестностях найдены археологические изделия из янтаря каменного, бронзового и раннего железного веков. Юодкранте в письменных источниках упоминается уже в 1429 г. Только тогда она находилась к ближе к морю, 2,5 км на север от сегодняшнего городка. С 1599 по 1600 г. старую деревню (13 усадеб) почти занесло песком. В 1603 г. она очень пострадала от

чумы, здесь остались только 6 жилых усадеб. Песок продолжал двигаться и приморье Юодкранте последний раз упоминается в 1724 г.

В 1669 г. надсмотрщик леса Ганс Рейниш (*Hansas Reinishas*) получил привилегию возле дороги открыть корчму. В 1682 г. получено разрешение на поселение рыбаков. В конце XVIII века в Юодкранте поселились и жители песком занесенной деревни Карвайчяй, за одно перенося и церковь Карвайчяй, который сгорел в 1878 г. Старая Юодкранте (на севере), Новые Карвайчяй (в юге) и Юодкранте возле церкви (по середине) слились в один посёлок. В 1885 г. была построена каменная церковь Юодкранте.

Примерно в 1840 г. поселок Юодкранте стал прославятся как курорт и в 1858 г. в него начали приходить пароходы из Клайпеды, а позднее и из Тильже. Примерно в ту самую пору (1855 г., 1860 г. и 1861 г.), при углублении дна залива, был найден янтарь. Всё это стало стимулом для расширения посёлка. С 1861 по 1882 г. недалеко от Юодкрантес найдено особенно ценные изделия из янтаря доисторических времен. В 1860–1890 г. г. деятельность компании «W. Stantien & M. Becker» по добыче янтаря способствовала развитию курорта. В начале XIX – XX веков в Юодкранте открылось много гостиниц, вилл, дач, ресторанов и магазинов. 3 августа 1946 г. Юодкранте стал поселком городского типа (подобно дачной местности), в 1947 г. Юодкранте присоединена к г. Клайпеда, а с 1961 г. вошла в состав нового города Неринга.



**Пярвалка** (по немецки «*Perwelk*») – поселок на Куршской косе, в муниципалитете Неринга, расположена в районе залива Пярвалка недалеко от Куршской косы и находится в 5 км к северу от Прейлы и 15 км к югу от Юодкранте. Северный мыс залива называется «Арклю рагас», южный – «Пярвалкос рагас».

В Пярвалке сохранились здания, построенные на стыке XIX–XX в., есть лодочная пристань, познавательная тропа в мертвые дюны, через посёлок проложено велосипедная дорога Неринги (по дороге в Ниду 12 км). Недалеко на север от Пярвалки растилаются Серые дюны (по лит. *Pilkosios kopos*) или Мертвые дюны (по лит. *Mirusios kopos*). Возле Арклю рагас построен маяк Пярвалки. На горе Скирпстас за 100 м к северу от подъездного пути в поселок установлен памятник Людвигу Резе (*Liudvikui Rėzai*) (1975 г.; скульптор – народный мастер Эдуардас Йонушас). В южной части поселка находится старое кладбище.



До начала XIX в. на южном берегу Пярвалкос рагас, у залива Карвайчяй стояла деревня Карвайчяй, позднее занесенная песком.

С 1836 по 1843 г. поселок Пярвалка обоснован жителями занесенной песком деревни Науейи Нагляй. В середине XIX в. здесь было расположено 5 усадеб и в них проживало около 45 жителей, которые занимались большей частью рыболовством. С 1880 по 1881 г.

*/Перевод с литовского языка/*

новое место стало заносить песком, жители переселились на 1,5 км севернее. В 1900 г. в Пярвалке открыта школа и построен Пярвалкский маяк. В Пярвалке проживает около 37 постоянных жителей.





**Прейла** (по немецки «*Preil*») – поселок в муниципалитете Неринга (Куршская коса). Прейла расположена у залива Прейлы, между мысами Ожку рагас с севера и Мажасис Прейлос рагас с юга. Центр сенюнии Прейла-Пярвалка. Прейла расположена на расстоянии 6 км к северу от Ниды (Бульвикио рагас отделяет Прейлу от Ниды), у Куршского залива. Возвышается много холмов: Прейла (53 м), Вецекруг (67 м), Карвайчяй (59 м).

В Прейле расположена одна главная улица, проходящая вдоль залива. Большинство домов летом сдаются в аренду для отдыхающих. До моря – около 2 километров. Здесь находятся уцелевшие домики конца XIX– начала XX в. С 1954 г. работает библиотека, есть пристань для лодок. В южной части посёлка находится этнографическое кладбище. Через Прейлу проходит велосипедная дорожка Неринги, соединяющая Ниду с Юодкранте.



Деревню в 1843 г. основали жители засыпанной песком деревни Науейи Нагляй, которые здесь перенесли даже школу. В начале XX в. здесь уже жили 250 жителей, была построена новая школа, открыта первая гостиница.



**Нида** – поселок на Куршской косе, в южной окраине города Неринги.

Нида является курортным поселком, каждым летом его посещают около 200–300 тысяч туристов (в течение года Нерингу посещают около 700 тысяч туристов) – много из Литвы, а также Западной Европы, особенно Германии. Этнографическая усадьба рыбака (построена в 1974 г.), галерея-музей янтаря В. и К. Мизгирисов (с 1995 г.), Нидский костел Христианской помощи Св. Девы Марии (обслуживает всю Нерингу), Нидская церковь евангеликов-лютеран (построенная в 1888 г.), возле церкви – этнографическое кладбище, на котором можно увидеть из дерева вырезанные своеобразные по форме надгробные памятники – «крикштай». На центральную улицу Ниды сходятся десятки второстепенных улиц (чаще всего тупикового типа).

В Ниде находится средняя школа, с 2005 г. работает ПУ филиал Каунасского центра профессиональной подготовки сотрудников предпринимательства в сфере услуг, публичная библиотека, почтовое отделение г. Неринга (LT-93012), лесничество, музей истории (основан в 1966 г.), мемориальный музей Томаса Манна и ПУ культурный центр им. Т. Манна (с 1995 г.; организуются разные мероприятия), галерея янтаря В. и К. Мизгирисов, в которой выставлены работы из янтаря современных художников и копии археологических находок. В историческом музее Неринги можно ознакомиться с бытом и культурой местных жителей, традиционными ремеслами: рыболовство, ловля ворон и др. Сохранились старые домики и виллы, построенные на стыке XIX–XX в. У залива расположена гавань, лодочная пристань, яхт-клуб.



Также в городе стоит памятник Г. Д. Кувертасу – поставленный в 1856 г. первому озеленителю окрестностей Нида. Он стоит в конце улицы им. Г. Д. Кувертаса. Позднее на этом месте, на старом кладбище озеленителей дюн Нида хоронились надсмотрщики дюн и лесоводы.

В истории Нида отображается прошлое всей Куршской косы. Это старый поселок, в XVIII в. из палывы перенесенный на приморье, потом принявший беглецов из других, нанесенных песком поселков. Сегодня Нида – заморский центр культуры, восхищающий туристов своими древними рыбацкими усадьбами, уютными двориками, красивым берегом залива, морским побережьем, присматриваемыми сосновым лесом и покоем. От Нида до Клайпеды (новой переправы Смилтине) проложена новая велосипедная дорожка (50 км), во всех городках от Смилтине до Нида сдаются в аренду велосипеды. В Нида расположены дома отдыха и ночлега, гостиницы, замечательный кемпинг.

**После прибытия на судне в Нида, у Вас будет время (примерно 2 часа – если не будут других пожеланий) и возможность ознакомиться с посещаемыми местами, о которых Вас проинформирует гид.**



В теперешнем месте, Нида основана относительно недавно, первое поселение упоминается в начале II века до н.э., когда еще Куршскую косу покрывали густые широколиственные леса. Впервые старая Нида упоминается с 1385 г. в описаниях военных путей крестоносцев, тогда она находилась в 2 км на юг от современной, ближе к Балтийскому морю. В 1529 г. городок получил Магдебургские права. С 1603 по 1606 г. Нида настигла чума.

В 1675 году старое поселение занесло песком, и ее жители обосновались севернее, у Куршского залива, а в 1732 году возникла современная Нида. Неподалеку уже стояли небольшие деревушки – Скруздине и Пурвине, поэтому сегодняшняя Нида образовалась в итоге соединения трех небольших деревушек: Ниды, Скруздине и Пурвине.



**Уостадварис** – небольшая деревня в Шилутском районном муниципалитете, на острове Русне, на левом берегу реки Атмата, расположенная в 5 км к северо западу от Русне. Находится на территории регионального парка дельты реки Нямунас. Вплыть в Уостадварис довольно сложно из-за с постоянно заносимого песком устья порта.

Уостадварис - ведомственный порт, его оператором является Государственная дирекция внутренних водных путей, поэтому для стояния необходимо получить разрешение. Сохранился маяк Уостадварис, построенный в конце XIX в. (в настоящее время маяк не используется в навигационных целях, а является замечательной обзорной площадкой), в 1907 г. построенная насосная станция (паровая турбина, собирающая избыток воды с лугов и выпускающая ее по направлению к дельте реки Нямунас, теперь музей польдеров). В 2007 г. была построена новая насосная станция.

**После прибытия на судне в пристань Уостадварис у Вас будет время для «размятия ног» (около 0,5 часа - если не будет других пожеланий)**



**Минге** – рыбацкая уличная деревня в муниципалитете Шилутского района, в 7 км к югу от Кинты, на низовье реки Минии, в региональном парке дельты реки Немана. Староство Миния.

Дома деревни расположены по обеим сторонам реки Миния (фасады обращены в сторону реки). Сохранились здания, построенные в конце XIX в. Хорошее сообщение водным транспортом с Русне, Вентес рагас и другими курортами Куршской косы. В последние годы в деревне Минге быстро развивается водный и сельский туризм.



**Мине** – старинное название деревни (это свидетельствуют надписи на крестах на кладбище в Венте). Деревня основалась на побережье Куршского залива у устья реки Миния. Деревня упоминается с 1540 года – тогда в ней жили 11 чиншевиков и 2 привилегированные немецкие семьи. С течением времени в связи с через ответвление Атматы двух рек Миния и Нямунаса сплавляемых наносов, при увеличении площадей суши, деревня оказалась в отдалении от залива и из приморской деревни стала речной деревней. В результате иммиграции жителей Жемайтии из Великой Литвы и немцев из других регионов княжества в Пруссии, число жителей начало увеличиваться. С 1601 г. открылась корчма, с 1736 г. – начальная школа. В XVIII в. деревня пострадала от постоянных войн и чумы.

В 1802 г. основана парусная мастерская, позднее и лодочная мастерская. В 1817 г. в деревне был 31 очаг (жилой дом), в середине XIX в. насчитывалось 76 усадеб, Минге стала одной из самых больших деревень прихода Кинтай. В XIX в. открылась швейная мастерская по пошиву парусов, мастерская парусных лодок, в 1827 г. была построена станция измерения количества воды. С 1850 г. работала почтовое агентство и аптека, в ней продавались и литовские книги. В конце XIX в. выкопан канал в реку Атмата, построена камнями вымощенная дорога, ведущая на д. Кинты. Около д. Минге был перестроен плот. Жители занимались рыбной ловлей, луговодством, косили и продавали тростники для укладки крыш. В деревне не было улиц – основное средство передвижения были лодки.



**Вентес рагас** – небольшой полуостров на восточном побережье Куршского залива. Его длина составляет 5,5 км, а ширина – до 2,2 км. Куршский залив и Куршская коса сформировались относительно недавно – в периоде Литоринского моря, т. е. 4500-5000 лет тому назад. Площадь Куршского залива составляет 1584 км<sup>2</sup>. На территории Литвы расположена северная часть залива (413 км<sup>2</sup>), а остальная, большая южная часть принадлежит области Караяучяус (Калининградской) (Россия). История Вентес рагас очень интересная. На краю полуострова мыса Вентес крестоносцы 1360 г. возвели Виндербургский замок и церковь. Бури и молнии дважды уничтожали эту церковь. Волны залива обрушивали и Виндербургский замок. Камни замка использовались для строительства новой каменной церкви, однако волны и бури продолжали безжалостно разрушать край мыса Вентес. Примерно в 1700 г. обрушилась и каменная церковь. В 1705 г. развалины церкви были перевезены в Кинтай и использованы для строительства церкви Кинтай. Эта церковь мало изменилось в течение 300 лет, она объявлена архитектурным памятником.

С 1975 по 1986 годам была произведена реконструкция оконечности мыса Венте. Его берега были укреплены и повышены, вымощены большими и маленькими камнями. Был построен мол длиной 250 м, который по окончании зимы служит ледоколом – раскалывает большие глыбы льда. Эти работы помогли остановить разрушение полуострова мыса Венте.



Мыс Венте больше всего знаменит из-за на нем построенной станции кольцевания пролетающих птиц.




*Миграция птиц является одним из самых загадочных и волнующих нас явлений живой природы. Каждый год весной и осенью миллионы птиц пролетают над нашей страной, перелетая в родные края или возвращаясь вместе с птенцами....*

## **Предлагаемые рыболовные туры:**

### ***Рыбалка на окуня***

**Окунь** ([лат.](#) *Perca fluviatilis*, [о англ.](#) *Perch*, [нем.](#) *Flussbarsch*)

Окуни принадлежат к числу самых распространенных рыб внутренних вод. Окуней можно найти во внутренних водах почти всей Европы и Северной Азии.



Окуни созревают на третьем четвертом году жизни, т. е., будучи длиной 12 – 16 см. Нерест начинается в конце апреля – мае, на мелководье, среди растений на различном подводном субстрате, как например, на растительных отходах, песчаном, каменном грунте и т. п. Плодовитость может варьировать от 12 до 200 тысяч и более икринок. Икринки откладываются в форме студенистой ленты.

Молодые окуни питаются ракообразными, более взрослые – фауной дна водоемов, личинками насекомых, моллюсками, маленькими рыбами, растительностью, а также поедают икру рыб. Основной пищей глубоководных окуней являются рыбы. Крупные окуни чрезвычайно хищные рыбы – они долго преследуют свою добычу, которая иногда бывает больше самого окуня, нападает и на маленькие окуни. Окунь разбойничает чаще всего в дневное время.

Ловля окуня начинается ранней весной, после спада воды наводнения. После нереста клев окуня сначала немного улучшившись ослабевает, но вновь возобновляется с июля месяца, и это продолжается до замерзания воды. Очень хорошо клюет с октября по ноябрь месяц. Окунь хорошо берет приманку и зимой, особенно через 10 – 20 дней после первого льда, это основная рыба, ловимая в этот зимний период. Окунь охотно берет приманку утром и вечером, а при пасмурной и дождливой погоде – целый день. Его можно ловить и светлыми ночами. Ловится окунь, в водах, с каменным дном, у крутых берегов, у водных растений, коряг, или камней, в ямах (особенно в позднюю осень и в начале зимы), в устьях речек, в ложбинах. Местопребывания окуней можно определить из рыбок, на которые они нападают, по их выпрыгиванию из воды. Окунь избегает быстрин.

Ловится окунь на поплавочной удочке, на плаще, спиннингом, на кружки и зимой из-под льда – на мормышке, а также блеснением.



Летом лучше всего ловить окуня на поплавочной удочке. Приманка – черви, маленькие рыбки или мотыль (личинки комаров) – они должны быть недалеко от дна. На озерах окуня можно приманить кусочками червей. Окунь клюют и на маленьких воблерах, небольших блесках в виде ложки с крючком, спрятанным под красной и желтой пряжей.

Приманку окунь берет быстро и уверенно, зачастую бывает трудно снять крючок. Подцепленный окунь сопротивляется недолго; сделав несколько небольших прыжков в стороны и не в силах освободиться с крючка, он быстро устает и сдается. При подъеме окуня с более большой глубины, подняв несколько метров от его местонахождения, дальше он совсем не сопротивляется. Подцепить окуня необходимо не слишком сильно, так как в противном случае могут разорваться его слабые губы. Окунь любит собираться в стаи, поэтому несколько можно уловить на одном месте. Из-за своей жадности и хорошего клёва окуня очень любим всеми рыбаками, особенно начинающими....

### **Предлагаем:**

**Отправляемся с вечера или около 3-4 часов утра. Продолжительность тура около 1-2 часов.**

**Судна оптимально приспособлены для рыбаков: 8 – 12 - 20 и 50 мест (условия личной гигиены, спальные места, кухня). Вас сопровождает опытный капитан судна. Скорость - комфорт. Мы надеемся, что путешествие произведет неизгладимые впечатления и предоставит положительные эмоции...**

## ***Рыбная ловля Европейского судака (*Sander lucioperca* (L.))***

***Судаки становятся намного активнее после нереста, с мая по июль месяц.***



Судаки встречаются от р. Эльбе до Урала, в больших реках, впадающих в Балтийское, Черное и Аральское море, также и в больших озерах. В Литве судаки живут в Куршском заливе, особенно их много на южной части залива. Судаки водятся в озерах. Они чаще всего держатся в площадях водных бассейнов, необросших растениями, на глубине 3 - 4 метров. Молодь судаков обычно держатся недалеко от побережья. В первые месяцы жизни судаки питаются мелкими ракообразными, позднее личинками насекомых, моллюсками, червями и молодью рыб, взрослые являются хищниками. В противоположность щукам, судаки чаще всего ночью не дают пощады маленьким рыбам, например: мойвам, уклейкам, ряпушкам, пескарям, ершам. Судаки растут очень быстро и достигнув четырехлетнего возраста в среднем бывают длиной около 40 – 45 см и весом от 600 до 800 гр. Судаки созревают на четвертом - пятом, реже на третьем году жизни. Нерестят, как правило, в первой половине мая месяца, недалеко от побережья, на глубине 0,5 – 1 м, где песчаное, усыпанное гравием, усеянное камнями дно, между подводными растениями, в р. Нямунас за препятствия. Плодовитость – от 200 до 500 тысяч икринок. Согласно информации, предоставляемой интернетом, судаки достигают до 135 см длины и около 20 кг массы. Реальные или гипотетические ли эти данные, предоставляемые ихтиологами – решить трудно, так как разные источники предоставляют похожие, но все-таки различные данные.

Известно, что разные страны и даже отдельные организации, в случае признания одного или другого рекорда, руководствуются разными положениями, однако это не препятствует как одним, так и другим утверждать, что именно их зарегистрированный рекорд является самым точным. Вот Международная Ассоциация спортивного рыболовства IGFA (*International Game Fishing Association*) утверждает, что в этой международной организации зарегистрирован судак массой 11,4 кг. Европейский альянс рыболовов (ЕАА - *European Anglers Alliance*) аналогично утверждает о пойманном судаке массой 11,3 кг. Между тем, официальные рекорды отдельных стран чуть больше, например, польский - 15,6 кг, финляндский - 16,5 кг. Судак, пойманный в России, весил даже 26 кг и был длиной 145 см. С другой стороны, английские ихтиологи указывают максимальный предел роста судаков – 12 кг, также указывают, что отдельные индивиды, при исключительных условиях, могут вырасти массой от 16 до 18 кг. Следовательно, напрашивается вывод, что вырасти массой до 20 кг судак может и может. Наверное «иногда, надо верить рыбакам-любителям ...». По словам Адамониса Ричардаса (*Ričardas Adamonis*), автора книги «Ловля хищной рыбы», официальный рекорд Литвы - 8,45 кг. Это большой, но наверняка не самый большой пойманный судак в наших водах, по крайней мере так утверждается в интернете ...

По воспоминаниям рыбаков деревни Дрявярна, в течение долгого периода промыслового рыболовства на Куршском заливе, рыболовными инструментами был пойман самый большой судак, масса которого составляла 7.5 кг. В течение всего времени рыбаки устанавливали ловушки с крупными ячейками, ловушки для угрей, неводы и ловили судаков на северной части Куршского залива, поймали немало ... но только лососи и таймени поражали своими размерами и массой. Могли бы утверждать, что мы являемся профессионалами в своей отрасли, потому, что знаем места скопления рыб, дно Куршского залива, влияние основных амплитуд ветра и течения для миграции и настроения рыб, влияние повышенной и изменяющейся солёности воды для принудительной миграции пресноводных рыб, а также могли бы квалифицированно посоветовать о выборе рыболовных мест. Это был образ нашей жизни, каждый день, целые 30 и более лет ...

Популяция судаков на Куршском заливе должна расти. Для судаков в некоторых водоёмах создаются более благоприятные условия для нереста нежели для их ближайшим конкуренткам – щукам. Если осенью бывает ветреная погода, рыбаки побережья Балтийского моря не улавливают всех возвращающихся судаков, в северной части залива рыболовные условия также являются неблагоприятными, потому, что преобладают большие течения. Сухая, без снега зима, весенние наводнения в марте или апреле месяце бывают небольшие, вода не заливают большие пространства, щуки имеют крайне мало нерестилищ, в связи с этим спустя несколько лет их популяция уменьшается. А для судаков это прекрасные условия. Они нерестятся на твердом грунте и низкий уровень воды им совсем не мешает. Судаки хорошо себя чувствуют в смутной воде, им достаточно нерестилищ, их сложнее найти рыбакам. При уменьшении количества щук, возрастает количество судаков, поскольку снижается конкуренция. Популяция ершей на Куршском заливе успешно растёт – следовательно, питательная база для хищных рыб достаточно хороша и прогноз оптимистичен. Судаки нас будут радовать ... Хотя и какими бы не были

воды Куршского залива – мы убеждены, что спустя несколько лет площади рыбалки на судака гораздо расширятся...

**Предлагаем:**

**Отправляемся с вечера или около 3-4 часов утра. Продолжительность тура около 1 -2 часов.**

**Судна оптимально приспособлены для рыбаков: 8 – 12 - 20 и 50 мест (условия личной гигиены, спальные места, кухня). Вас сопровождает опытный капитан судна. Скорость - комфорт. Мы надеемся, что путешествие произведет неизгладимые впечатления и предоставит положительные эмоции...**

*Для вечных оптимистов:*

*...вернулся муж с рыбалки и с гордостью показывает жене блестящую добычу, тем самым рассказывает, рассказывает про то, как сгибалась удочка (как хорошо, что ее не послушал и купил более дорогую удочку, так как эта не разорвалась), как боролся с рыбами, как друзья спасали...*

*Жена скромно слушает: - Молодец, Йонас, знаешь, только-что звонили из рыбного магазина. Ты забыл свою кредитную карточку...*

**Предлагается маршрут для наблюдения за птицами.**

**Большой баклан (*лат. Phalacrocorax carbo L.*)**



Сразу после выезда и Юодкранте в направлении Ниды, ещё до поднятия в гору Авинас, находится другая гора – гора Цапель, своё название получившая от находящейся рядом колонии серых цапель и больших бакланов. Это одна из самых больших колоний этих птиц во всей Европе. По данным подсчёта 2000 года, в ней гнездилось 582 пара серых цапель и 1361 пара больших бакланов

Вряд ли возможно ответить на вопрос, когда цапли поселились в окрестностях Юодкранте? В середине XIX в. эти птицы были обыденная деталь повседневности. Можно смело утверждать, что эти длинноногие птицы здесь жили уже в XVII в. или даже гораздо раньше.

Что побудило серые цапли перенести свои гнёздовья перенести из северных окрестностей на южные? В исторических источниках рассказывается об их борьбе с агрессивными пришельцами – большими бакланами. Большие бакланы (*Phalacrocorax carbo L. или Carbo cormoranus*), ещё называемые морскими воронами ” *Corvus marinus*”, в Юодкранте появились в 1803 годах. Они поселились рядом с цаплями и стали занимать их гнёздовья. Постепенно цапли были вытеснены на окраины, и они стали переселяться южнее Юодкранте. Через 10 лет сформировались две отдельные колонии цапель и больших бакланов на южной и северной окраине Юодкранте.

### **Борьба между цаплями и большими бакланами**

О. Глогау также описывает странную междуособную борьбу между серыми цаплями и большими бакланами, которую последние выиграли и на некоторое время вытеснили серых цапель.

Большие бакланы перенесли свою колонию на юг, рядом с цаплями. На этот раз в отношении между цаплями и большими бакланами вмешался человек. Учитывая рекомендации местных лесничих и имея в виду жалобы местных рыбаков, Прусские власти разрешили истребить чёрных пришельцев.

До 1978 г. большие бакланы были редкими гостями на Литовском побережье и в Куршском заливе. Позже в этих регионах встречались только отдельные птицы, чаще всего во время весенней – осенней миграции.

Другая волна больших бакланов Юодкранте достигла в 1974 – 1978 годах. Не гнездящиеся птицы встречались на разных широтах залива и в разное время года. Скоро чёрные птицы поселились рядом с цаплями.

Постепенно цапли были вынуждены уступить захватчикам большую часть своих мест для гнездования, а в 1995 году было зарегистрировано самое наименьшее число гнездящихся цапель.

В настоящее время рядом существуют две колонии цапель и больших бакланов. По данным подсчёта 2002 г. здесь гнездятся 500 пар серых цапель и 2000 пар больших бакланов. Первые гнёзда большие бакланы вить начали в 1989 г., кривая их численности растёт, а когда она стабилизируется и какие будут конкретные последствия, покажет будущее. Большие бакланы и цапли защищает закон, поэтому никакой речи об искусственном снижении их численности быть не может.

В настоящее время большие бакланы является достаточно обычными птицами, их численность в заливе постоянно растёт. Местные рыбаки и лесоводы не довольные по поводу причиняемого упомянутыми птицами вреда.

*Подготовлено по Гедиминасу Гражулявичюсу (Gediminas Gražulevičius) и Дайнюсу Элертасу (Dainius Elertas) (Дирекция национального парка Куршской косы)*

**[Возможность наблюдать за кормлением больших бакланов](#)**

**[Возможность наблюдать за колонией больших бакланов](#)**

**[Возможность наблюдать за гнездованием больших бакланов](#)**

**Мы предлагаем:**

**Отправляемся вечером или утром, около 5-7 часов утра. Продолжительность поездки около 4-5 часов. У вас будет возможность самим составлять маршрут по предъявленным предложениям.**

**Суда оптимально приспособлены для туристов: 8 – 12 - 20 и 50 мест (условия для личной гигиены, спальные места, кухня). Вас сопровождает опытный капитан судна. Скорость - комфорт. Большая вероятность того, что одна только поездка предоставит впечатлений и положительных эмоций...**

### Предлагается зимний маршрут

*Зима. Долгие ночи, короткие дни: не успеет рассвети, и опять темнеет. Однако не пожалеешь вставший рано утром. Не важно, что мороз, что звёзды ещё в небе и смеётся жёлтый месяц. Вставай и вперёд – рыбы ждут ...*

*Рыбы зимой не спят, но не спят и рыбаки. Стоят в ожидании, вооружившись ледовыми бурами, ящиками или с рюкзаками на плечах, друзей ждут ....*

*Какое приподнятое настроение утром! Все хвалят погоду, ветер, давление, жену, что отпустила в такую рань, одним словом – все в порядке. И окуни, наслушавшись их разговоров, только и ждут, выстроившись, пока будут опущена блесна.*

*Но так только с утра ... Поговори с рыбаками вечером: оказывается, поднялся северный или восточный ветер, упало давление, и вообще погода как нарочно расстроилась. И наконец, не было желания возиться с этими мелкими окунями...*



**Ловля корюшки и налима:**

Рыболовный маршрут идёт по пути миграции корюшки на акваториях полигона Кайрай, Дряварны (русло Дуни) и маяка Русне. Ловится корюшка и налим. Условие – хорошее ледовое покрытие.

**Корюшка (*Osmerus eperlanus* (лат.))**



**Корюшка (лат. *Osmerus eperlanus*, нем. Stint, Europäischer Stint, англ. European smelt)** – рыба семейства корюшковых (*Osmeridae*), широко распространённый подвид которой – Европейская корюшка (лат. *Osmerus eperlanus eperlanus*). Тело рыбы продолговатое (15-18 см, в редких случаях 30 см) и узкое. Спина зеленовато коричневая, бока серебристые, с синеватым оттенком, живот белый. Чешуя мелкая, тонкая, матового оттенка. Широко распространённая промысловая рыба. Имеет специфический запах, похожий на запах свежих огурцов.

Для рыбалки в Куршском заливе мы рекомендуем использовать простую систему для удочки – 0,18 мм основная леска и 4 короткие 0,14-0,15 мм поводка, к которым прицепляем светящиеся в воде мормышки. К концу основной лески крепим груз весом 25-30 г. Используем жёсткий кивок, так как в заливе в отдельные дни бывает довольно сильное течение, которое более слабые кивки могут погнуть. Не забывайте, что общее количество за один раз используемых для ловли корюшки крючков не может превышать 12 шт., т.е., если используете 2 удочки, на них всего может быть только 12 крючков (например, 2 удочки по 6 крючков). В начале рыбалки в качестве приманки можете использовать кусочки салаки с кожей, а позже для приманки используйте пойманные корюшки. Для приманки хорошо подходит плотва, однако поймать их на месте приманки довольно трудно (практически не возможно, так как плотва, испуганная запахом корюшки, предпочитает уйти подальше). Так же хорошая приманка получается из карпа, так как его кожа твёрдая. Такой приманки может хватать на всю рыбалку. Кусочки рыбы для приманки насаживайте через кожицу, пронизывая крючком насквозь. Для приманки лучше всего подходят свежие, не чрезмерно замёрзшие кусочки рыбы. Можете попробовать насадить 3-4 личинки мухи или 5-6 мотылей. Корюшка клюёт в очень разное время.

**Налим (*Lota lota* (Лам.))**



Налим – Lota lota, Burbot, Quappe, Mník jednovousý, Luts, Lotte (poisson), Miętus.

Налим единственный представитель семейства тресковых, обитающий в пресной воде. Тело налима округлое, хвост по бокам сплюснен, к концу сужающийся. Голова широкая, сверху приплюснутая, в нижней части имеется ус. Пасть налима широкая, в ней много маленьких зубов, нижняя челюсть несколько короче. Кожа мягкая, толстая и очень скользкая. Чешуйки мелкие, тонкие и глубоко спрятанные в кожу. Спина и бока серовато-зеленоватые или желтоватые с чёрно-коричневыми пятнами и полосками, живот грязновато-светлый. Глаза маленькие.



Больше всего налимов обитает в реках и озёрах северной Европы, и Азии. В Литве налимов есть в Куршском заливе, во многих наших озёрах и реках, и не очень обильно. Молодые налимы питаются придонной живностью, взрослыми они становятся хищными, нападают на разные рыбы, лягушек, раков, истребляют на мало рыбы. Налим плавает, извиваясь своим телом. В ночное время ловко ловит добычу. В возрасте одного года налим бывает около 12 см длины. Вырастает до 1 метра в длину и весит более 20 кг. Налим созревает к четвёртому – пятому году жизни, когда они бывают около 35-45 см длины. Нерестятся зимой подо льдом, в декабре – феврале месяцах, там, где каменистое и гравийное дно. Плодовитость зависит от возраста – обычно метит около 33 000 – 5 000 000 икринок. Мясо налима белое, мягкое и без костей, печень большая и жирная, из неё делают консервы и рыбий жир. Налим ловится в более холодную погоду, т.е. осенью и зимой. В мелких и прозрачных речках его можно ловить и раннею весною. При становлении тёплой погоды, налим совсем не клюёт. Летом его поймать можно только случайно. Налим ночной хищник, поэтому его ловят только ночью, особенно тёмной и ветреной, при дожде и снегопаде... Налим клевать начинает после захода солнца, около полуночи клюёт лучше и продолжается это до восхода солнца. Раннею весною приманку берёт и днём. В дневное время налим обычно отсиживается в норах, под камнями, между корягами, корнями деревьев или спокойно лежит на дне. Налим любит глинистое дно,

обсыпанное гравием или небольшим количеством ила, места возле крутых берегов, коряг, больших камней или кусков глины, глубокие ямы.

Ловля налима очень несложная и доступна каждому рыбаку. Чаще всего он ловится на донной удочке. Приманку налим чаще всего заглатывает всю и потому трудно отцепить крючок, поэтому советуем использовать нанизываемые поводки, тогда налим от лески отцепляется со всем поводком. Приманка – пескарь, плотва, кусочек рыбы, мяса, кишки курицы, червяк, шейка рака, лягушки, но я думаю, что лучше всего пескарь. Ловится сразу несколькими удочками. Они могут закидываться вечером и вытаскиваться утром. Если есть опасность того, что приманка может покрыться водной растительностью, илом или т.п., советуем за это время хотя бы раз вытащить приманку и проверить при свете фонаря или костра. При вытаскивании подсекать удочку не надо, так как налим всегда подцепляется крепко. Часто бывает, что налим, после проглатывания наживки, прячется в норе или леску наматывает на подводные препятствия. В таких случаях выгнать или вытащить налима из норы можно осторожно наматывая леску или постукиванием по удочке. Налим ловить запрещено с 15 декабря по 15 января, так как в это время он нерестится. Налим ловить можно и в зимнее время из-под льда, особенно сразу после нереста, когда он начинает жадно питаться.



Ждем клева ...

**Рассказ рыбаков, возвращающихся с льда Куршского залива в деревню Дрявярна:**

*«Самый хороший клев был до 11 часов 30 минут, на глубине 7-9 м. Позднее многие рыбаки ушли в более мелководные места, примерно 200 м по направлению берега, где глубина достигает 3-4 м. С 15 часов, клев опять стал активнее на глубине 7-9 м. На этот раз, корюшки слишком долго не искали, выбрали постоянное место, где глубина достигает 7-9 м. К рассвету, хотя клёв корюшки был плохой, клёв камбалы стал активнее, потом опять пошёл клёв корюшки. Рыбалку кончили к вечеру, порадовавшись хорошим, спокойным, солнечным днем и средней добычей корюшки (около 150 шт.).»*



Мы Вам предоставим последнюю, актуальную информацию о местах скопления корюшки, движение «косяков» корюшки и изменения координат дислокации.

Следовало бы послушать литовскую гидрометеорологическую службу, на своем интернет сайте она часто правильно предсказывает. Обратите внимание, что порывистые ветры юго-западного направления со скоростью 12-15 метров в секунду, часто поднимают метель в поморском крае. Это сигнал для тысячи людей, прибывших в поморье развлекаться, чтобы были осторожны, не потерялись в метели. Как правило, когда метель поднимается, контуры берегов Куршского залива становятся невидимыми через «белую занавеску снега». Тогда и начинаются «блуждания ежей в тумане» - так местные жители окрестили незнание приезжих, потерю ориентиров и движение неизвестно куда.

#### **Предлагаем:**

**Отправляемся с вечера или около 5-7 часов утра. Продолжительность тура до места рыбалки снегоходом около 1 часа.**

**Мы Вам предложим палатки, инструменты для рыбалки ... позаботимся о Вашей безопасности и комфортом во время всего тура ... Мы надеемся, что путешествие произведет неизгладимые впечатления и предоставит положительные эмоции...**

#### **Для вечных оптимистов:**

*Сидит терпеливый рыбак у проруби. Холодно, ветер дует, снег идет. Уши красно фиолетовые...*

*Подходит другой рыбак и спрашивает:*

*- Ты чего без шапки в таком холоде?*

*- Вчера был с шапкой, потому не слышал, как мужики выпить звали...*

**Дрявярна зимой**



**Юодкранте зимой**



**Пярвалка зимой**



**Прейла зимой**





**Нида зимой**



**Дюны зимой**



Когда Куршский залив покрывается льдом, приятно испробовать парусный спорт на буере. Плавая под парусами Вы почувствуете гармонию стихий природы: коньки тихо скользят по льду, в ушах гудит ветер, а Вы со своим парусом несетесь вперед на большой скорости.

Мы поможем Вам организовать азартные соревнования по рыбной ловле на льду Куршского залива! Командный чемпионат подлёдной рыбной ловли – это прекрасное развлечение для Вас и Ваших друзей, а также коллег.

На место рыбалки участников мы отвезем снегоходами. Соревнования будут проводится в прорубях, командами. Поверьте – развлечение Вам придаст положительных эмоций ....





**Долгожданная весна....**

Ледоход на Куршском заливе.



